
















**Strutture strategiche per l'emergenza**

-  Municipio / sede COC
-  Sede alternativa COC
-  Aree accoglienza
-  Aree di ammassamento soccorritori

**Elementi vulnerabili**

-  Scuole / Asilo Nido / Oratorio
-  Aree a verde attrezzato
-  Centro sportivo
-  Strutture religiose

**Invilupi aree di danno**

-  Aziende a rischio incidente
-  Zona di sicuro impatto
-  Viabilità primaria
-  Zona di danno
-  Acque
-  Zona di attenzione
-  Laghetto



**Comune di PANDINO**

Provincia di Cremona

**PIANO DI EMERGENZA  
COMUNALE**

**CARTA DEL RISCHIO  
INDUSTRIALE**

Tav. 2      Scala 1:5.000      Giugno 2008

  
 Sindar s.r.l - Corso Archinti, 35  
 26900 Lodi - Tel. 0371/549200 r.a. Fax 0371/549201  
 e-mail [sindar@sindar.it](mailto:sindar@sindar.it) <http://www.sindar.it>