
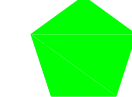





- Strutture strategiche per l'emergenza**
-  Municipio / sede COC
  -  Sede alternativa COC
  -  Aree accoglienza
  -  Aree di ammassamento soccorritori
- Posto di blocco**
-  Numero
- Elementi vulnerabili**
-  Scuole / Asilo nido / Oratorio
  -  Aree a verde attrezzato
  -  Centro sportivo
  -  Strutture religiose
- Altre informazioni:**
-  Aziende a rischio incidente
  -  Viabilità primaria
  -  Acque
  -  Laghetto



**Comune di PANDINO**  
 Provincia di Cremona

**PIANO DI EMERGENZA  
 COMUNALE**

**CARTA DI INQUADRAMENTO  
 TERRITORIALE**

**Tav. 1**      Scala 1:10.000      Giugno 2008